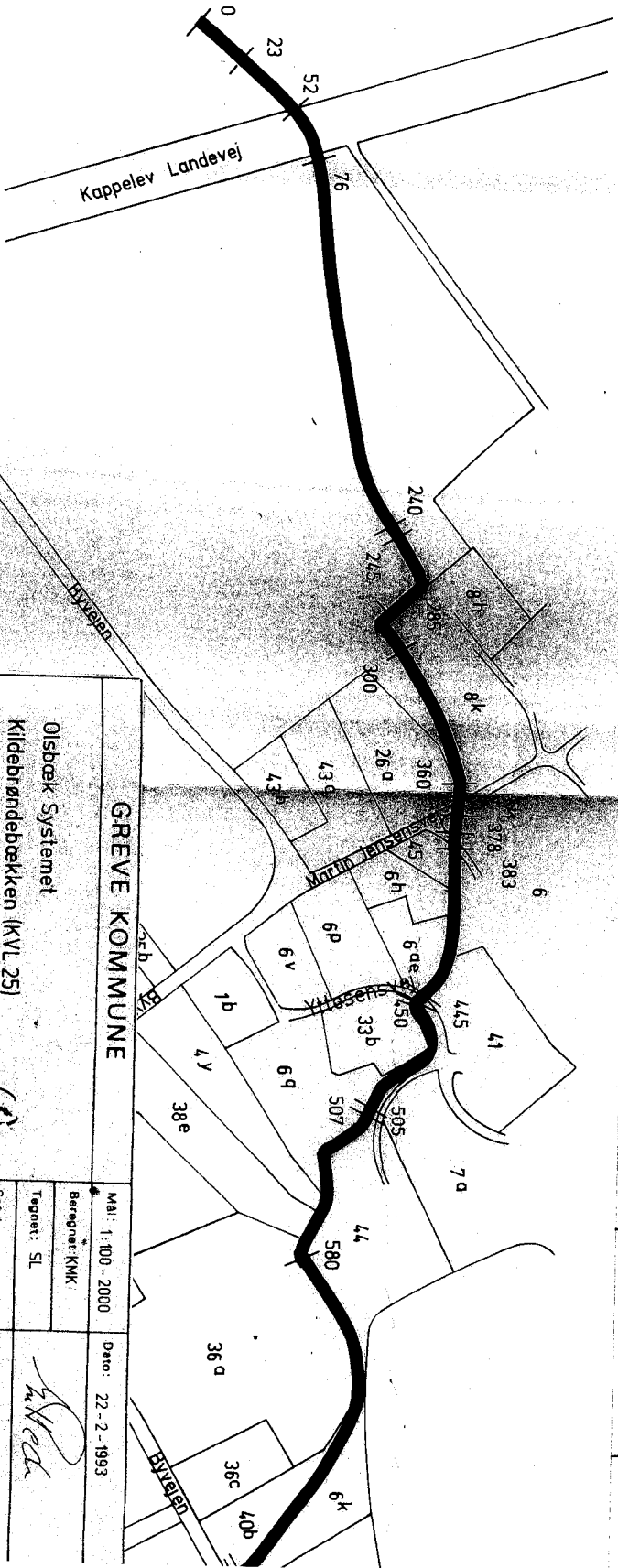


12.00	12.27	0							
10.00	13.08	12.95	12.13	23	12.06	52	11.76	76	
8.00									
6.00									
4.00									
Stationering									
Regulativmæssig bundkote									
Kronekant venstre side									
Kronekant højre side									
	11.78	11.74	10.61	204	10.28	240	10.23	245	
	10.25	10.64	9.81	284	10.25	300	9.84	300	
	8.93	360	8.91	371	8.89	378	8.88	383	
	8.72	445	8.70	450					
	9.37	9.30	8.61	487	8.58	505	8.58	507	
	9.42	9.28	8.45	580					



GREVE KOMMUNE

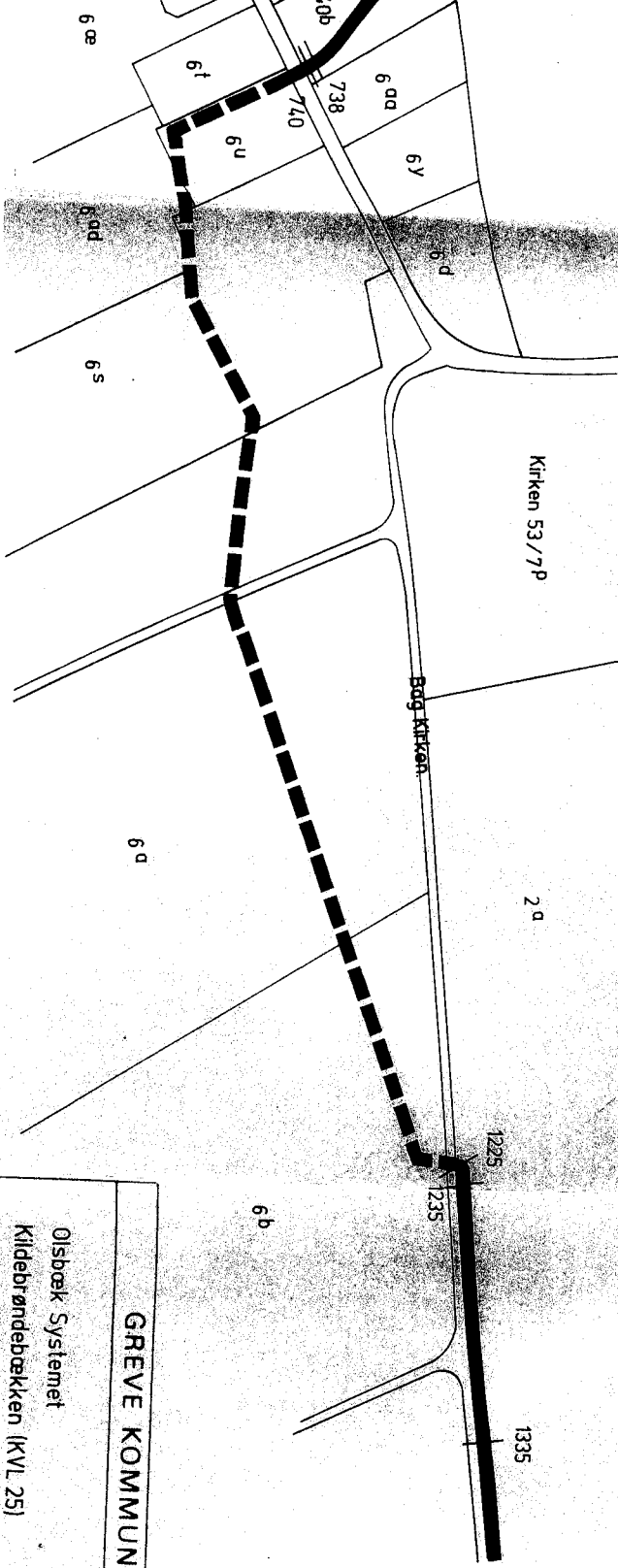
Olsbæk Systemet
 Kildebrøndebecken (KVL 25)
 St. 0 - 700

Mål: 1:100 - 2000
 Beregnet: MKK
 Tegnet: SL

Dato: 22-2-1993

Sænk nr.:
 Teg. nr.:
 Rev. d

1704.04.00-01



8.91	9.48	8.28	738
		8.27	740

		6.64	1225
7.78	7.99	6.61	1235

		6.26	1335
7.44	7.35		

GREVE KOMMUNE

Olsbæk Systemet
 Kildebrøndbækken (KVL 25)
 St. 700 - 1335

Mål: 1:100-2000	Date: 22-2-1993
Betegnel: KKK	
Tegn: SL	
Sætek. nr.:	
Tegn. nr.:	

1704 01 00 01

800
600
400
200

Stokhøner og
Reguleringsudvalget
Bundskov
Kystnær og fjord
Kystnær og fjord

6.64 1225
7.78 7.99 6.61 1235

7.44 7.35 6.26 1335

6.91 6.72 5.79 1435
5.72 1449

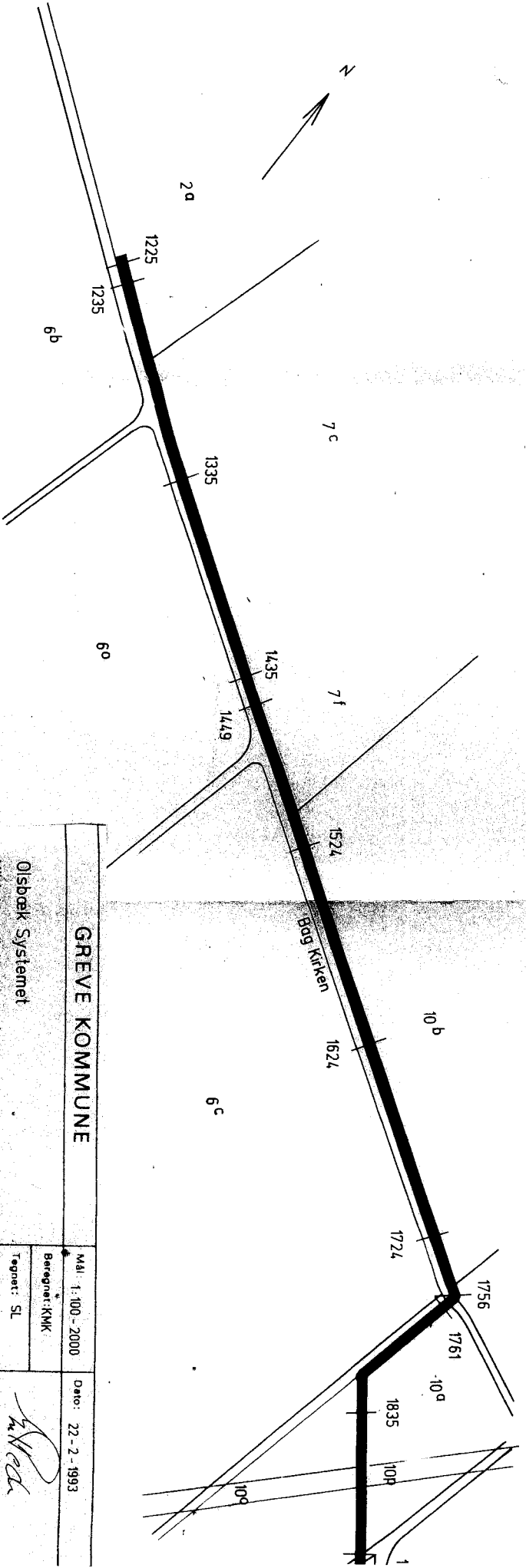
6.78 7.14 5.37 1524

6.05 6.64 4.90 1624

5.45 5.46 4.52 1724

4.28 1756
4.18 1761

5.03 4.65 4.09 1835



GREVE KOMMUNE

Olsbæk Systemet
Kildebrøndebovæken (KVL 25)
St. - 1335 - 1850

Mål: 1:100 - 2000
Beregnet: KMK
Tegnet: SL
Sækk nr.:
Rev. d:

Dato: 22-2-1993

Tegn. nr.:
1704.04.00-01

(3)

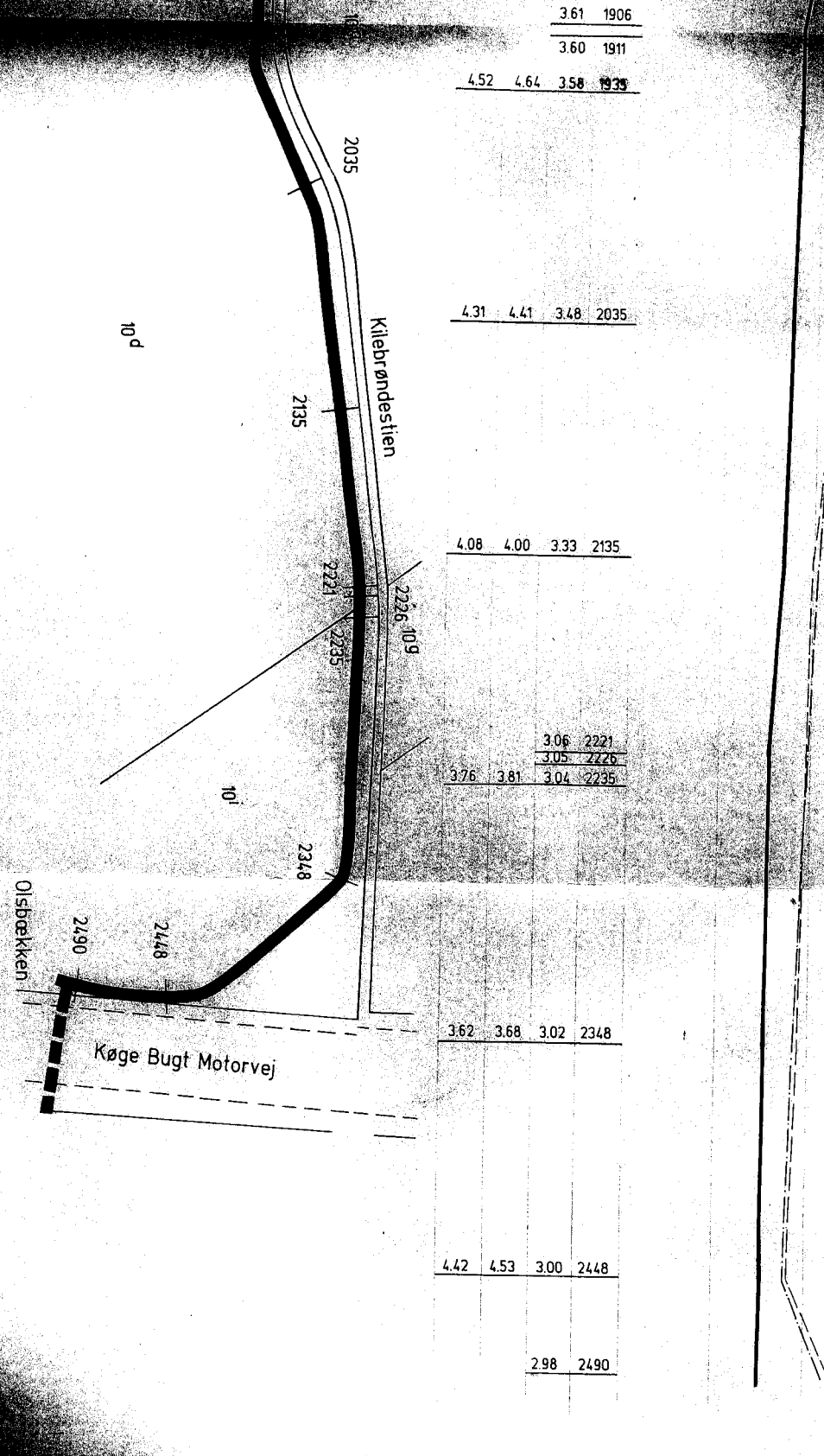
GREVE KOMMUNE

Olsebæk Systemet
 Kildebrøndebovækken (KVL 25)
 St. 1850 - 2490

Mål: 1:100 - 2000
 Dato: 22-2-1993

Beløst: KMK
 Tegnet: SL
 Sætek. n.:

1704.04.00-01



361 1906

360 1911

452 464 358 1935

2035

431 441 348 2035

10d

2135

408 400 333 2135

2221

2226 109

2235

306 2221

305 2226

376 381 304 2235

10i

2348

Olsebækken

2490

2448

Køge Bugt Motorvej

362 368 302 2348

442 453 300 2448

298 2490