

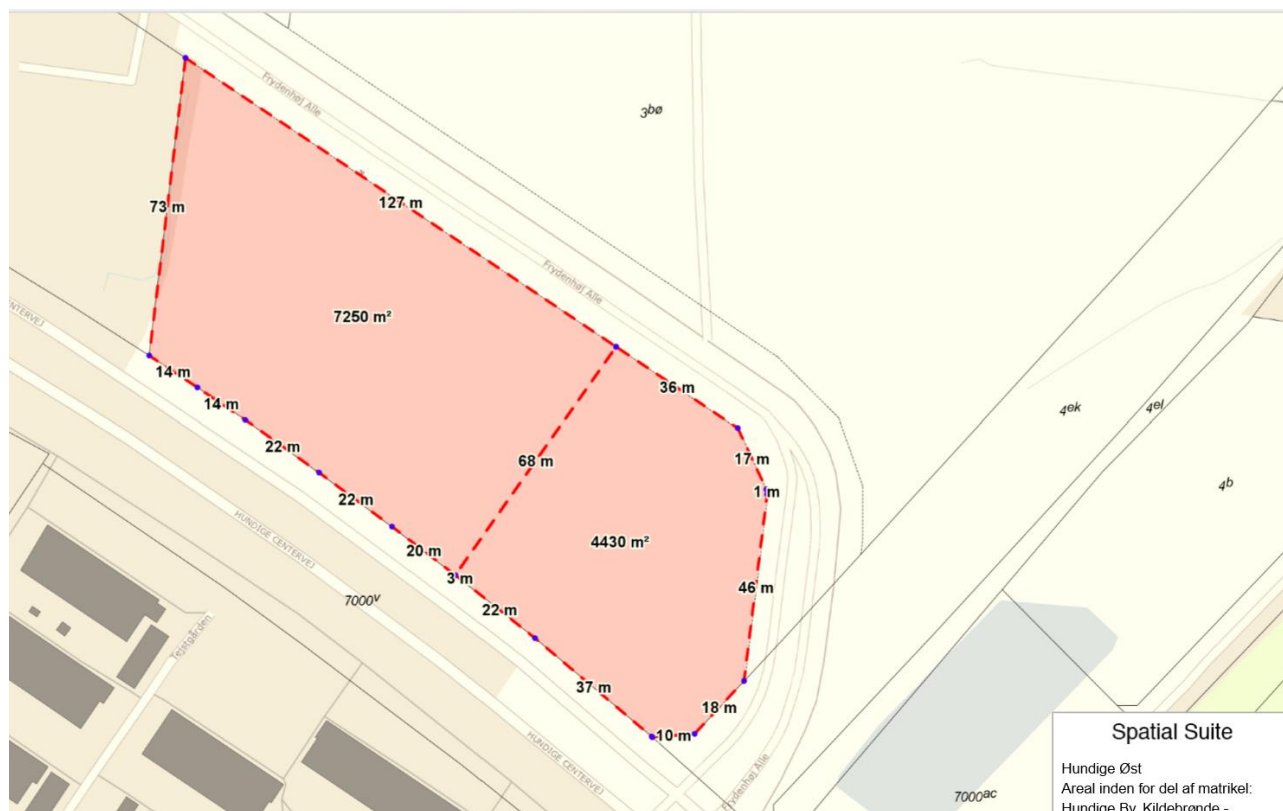
Thorkil Stenhuus Olsen og Susanne Kaas

Center for Teknik og Miljø

Rådhusolmen 10, Greve Kommune

Udtalelse vedr. arkæologiske interesser på matr 3bø Hundige By, areal syd for Frydenhøj

Alle

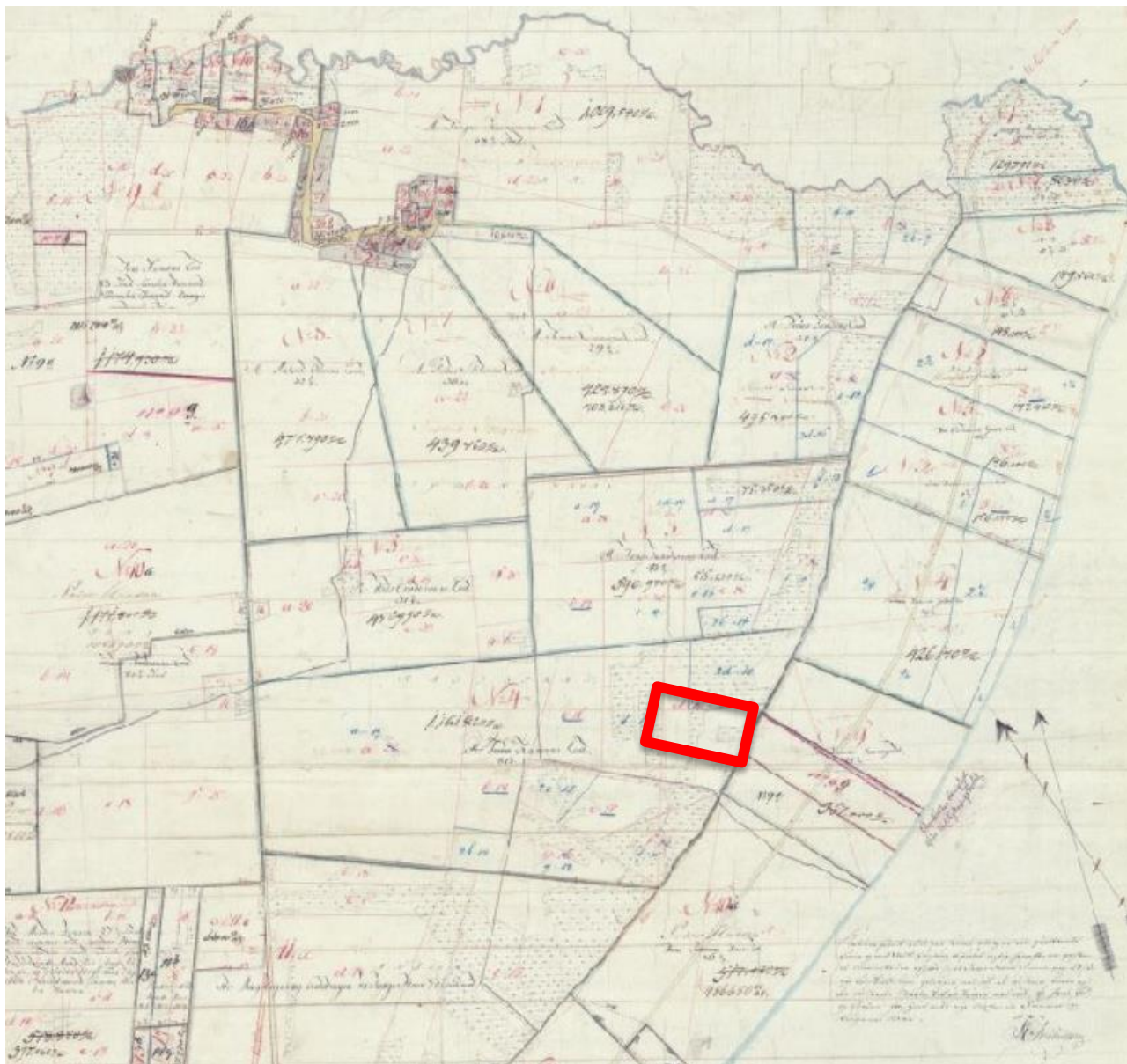


Figur 1, areal udpeget af Greve Kommune

I mail videresendt af Mikkel Hansen Stage, Grev Museum anmoder Thorkil Steenhuus Olsen den 2. maj 2019 museet om udtalelse vedr. eventuelle arkæologiske forhold, der skal tages højde for forud for et salg af del af matr. 3bø, Hundige By (se fig 1).

Museum Sydøstdanmark har nu udført en såkaldt arkivalisk kontrol. Kildestudierne viser, at arealet har ligge ubebygget hen i hvert fald siden udskiftningen af Hundige ejerlav,


som det blev opmålt i 1798 (se figur 2). Dvs. moderne bebyggelse har ikke fjernet eventuelle fortidsminder bevaret under mulden.



Figur 2. Omtrentlig placering af areal på O1 kort, udskiftningskort fra 1798

Der er ikke tidligere udført arkæologiske undersøgelser eller gjort væsentlige, omfattende fund i netop dette område. Dette har dog formodentlig en historisk forklaring, dvs. skyldes tidspunktet for anlæggelsen af den eksisterende bebyggelse, der blev opført i en tid, hvor museumsloven ikke ydede samme beskyttelse af destruktionstruede fortidsminder.

Rent topografisk ligger arealet på kanten af moræne og strandeng. På denne type arealer findes der i denne del af Sjælland ofte spor af især bebyggelse fra ældre jernalder (dels



sidste del af førromersk jernalder og ældre romersk jernalder, dvs. ca. 200 før Kr. f til 300 efter Kr. f.). Her findes der i stigende grad spor af såkaldt segmenterede landsbyer fra denne periode, dvs landsbyer bestående af mindre gårdsanlæg uden en tydelig, fysisk tofteopdeling. Denne bebyggelse har udnyttet placeringen mellem to forskellige resourceområder. Netop i Greve området har museet i de senere år undersøgt flere af denne type bebyggelser.

Det er derfor museets vurdering, at der er tale om en arealstørrelse af et sådant omfang, at der på arealet bør foretages en arkæologisk forundersøgelse forud for et anlægsarbejde, der medfører jordarbejder. Denne vil kunne afgøre dels om der er væsentlige fortidsminder, der skal undersøges inden de destrueres, dels ligge til grund for et præcist estimat af udgifterne forbundet med en eventuel egentlig slutudgravning.

Museet opfordrer en eventuel køber til eventuelt at kontakte museet med henblik på en præcisering af omfanget af en forundersøgelse (den vil kunne afvikles på to dage) på baggrund af et konkret byggeprojekt.

Med venlig hilsen

A handwritten signature in black ink, appearing to read 'Annemette Kjærgård'.

Annemette Kjærgård

Museumsinspektør / Arkæolog